

Попис пољопривреде 2012.

„Пољопривредно земљиште у Републици Србији”

„Земљиште је мајка свих ствари.“

(Doran and Parkin, 1994)



Аутор: Проф. др Миладин Шеварлић

О попису, студији и земљишту

- **Попис пољопривреде 2012.** је најпотпунији попис наше пољопривреде од 1960. и методолошки је усаглашен са Светским програмом пописа пољопривреде (ФАО, 2010) и Пописом пољопривреде у ЕУ (2010).
- На основу Пописа пољопривреде 2012. РЗС је наручио израду већег броја посебних тематских студија, међу којима је и **студија „Пољопривредно земљиште у Републици Србији“**, као посебан допринос обележавању **2015 Међународне године земљишта**.
- **Пољопривредно земљиште** је производно и економски најважнија категорија расположивог земљишта, и представља **практично необновљиви природни ресурс** и **релативно ограничавајући услов** за организовање пољопривредне производње, прехранбену сигурност и одрживу будућност људи.

Захвалност



- **РЗС** – за поверење, толеранцију и изузетну сарадњу
- Проф. др Миладину Ковачевићу / проф. др Драгану Вукмировићу
- Мр Андри Милојићу
- **Рецензентима:** Николи Латиновићу и Милану Пространу
- **Консултантима:** проф. др Александру Ђорђевићу и Зорану Кнежевићу
- **Одељењу СП:** Драгани Марковић и Слободану Грујићу
- **Сектор за ИКТ и публицистику:** Мири Никић и сар.; Весни Ђорђевић и сар.; Милану Шормазу и сар.
- **Лектору:** Емилији Видановић
- **Групи за ИД:** Сањи Аксентијевић и сар.
- **Учесницима промоције:** за пажњу, време и жељу да спознају
- **Домаћину:** ПК Београда и модератору Миодрагу Веселом



Садржај

	Предговор	3
	Рецензија публикације	5
	1. УВОД	13
2. ОСНОВНИ ТЕРИТОРИЈАЛНИ И ДЕМОГРАФСКИ ПОКАЗАТЕЉИ		23
	3. РАСПОЛОЖИВО ЗЕМЉИШТЕ	33
4. ПРОМЕНЕ У ПОВРШИНИ И СТРУКТУРИ КОРИШЋЕЊА ПОЉОПРИВРЕДНОГ ЗЕМЉИШТА (1960–2012)		103
5. ПОСЕДОВНА СТРУКТУРА ПОЉОПРИВРЕДНИХ ГАЗДИНСТАВА		117
6. СТРУКТУРА КОРИШЋЕНОГ ПОЉОПРИВРЕДНОГ ЗЕМЉИШТА		193
7. ПОЉОПРИВРЕДНО ЗЕМЉИШТЕ У СТРАТЕГИЈИ ПОЉОПРИВРЕДЕ И РУРАЛНОГ РАЗВОЈА РЕПУБЛИКЕ СРБИЈЕ (2014–2024)		243
	8. ЗАКЉУЧАК	247
	ЛИТЕРАТУРА	257

2015 International Year of Soils

www.fao.org/soils-2015/en

Здрава земљишта за здрав живот

ЗАШТИТИМО НАША ЗЕМЉИШТА

- „Наша **земљишта су у опасности** због проширења градова, смањења површина под шумама, неодрживог коришћења и управљања земљиштем, загађења, прекомерне испаше и климатских промена.
- Садашња стопа **деградације земљишта** угрожава способност да се задовоље потребе наредних генерација.
- Промовисање **одрживог управљања земљиштем** је основа за обезбеђење продуктивног прехранбеног система, побољшаног живота у руралним подручјима и здраве животне средине.



2015
International
Year of Soils

Земљиште: природни ресурс и национално богатство (NEAP, 2002)

- **СГ РС 2014: Ø 75 година**
- **1 cm = 1.000 – 25.000 година**
- **10 cm = 10.000 – 250.000 година**
- **20 cm = 20.000 – 500.000 година**
- **Генерација 267 – 6.667**
- **60 cm = 60.000 – 1.500.000 година**
- **Генерација 800 – 20.000**
- **Колико вреди ПКБ за наредних 20.000 генерација?**



Да ли је земљиште наслеђено од предака или позајмљено од потомака?

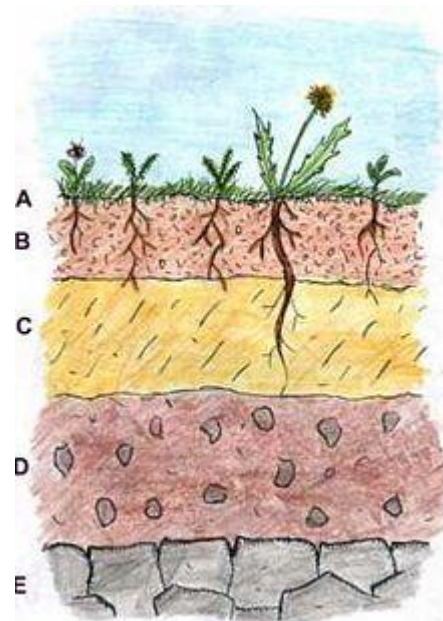
- Генерација садашњих корисника пољопривредно земљиште **није наследила од својих предака**, већ га је **позајмила од** будућих генерација, **својих наследника!**
- Зато је генерација садашњих корисника обавезна да пољопривредно земљиште преузето од својих предака користи у складу са сентенцом „**bonus pater familias**“ и да га, ако не у повећаној површини и у побољшаном стању, онда најмање **у преузетој површини и затеченом стању, остави у наслеђе наредној генерацији корисника за њихов одрживи развој!**

1/4 биодиверзитета је у земљишту

- 1 ha = 15 t живих организама → 20 крава
- 1 m² = 1,5 kg живих организама

• 1 m³ земљишта:

- 110.000 млрд. живих организама
- 100.000 млрд. бактерија
-
- 100 глиста



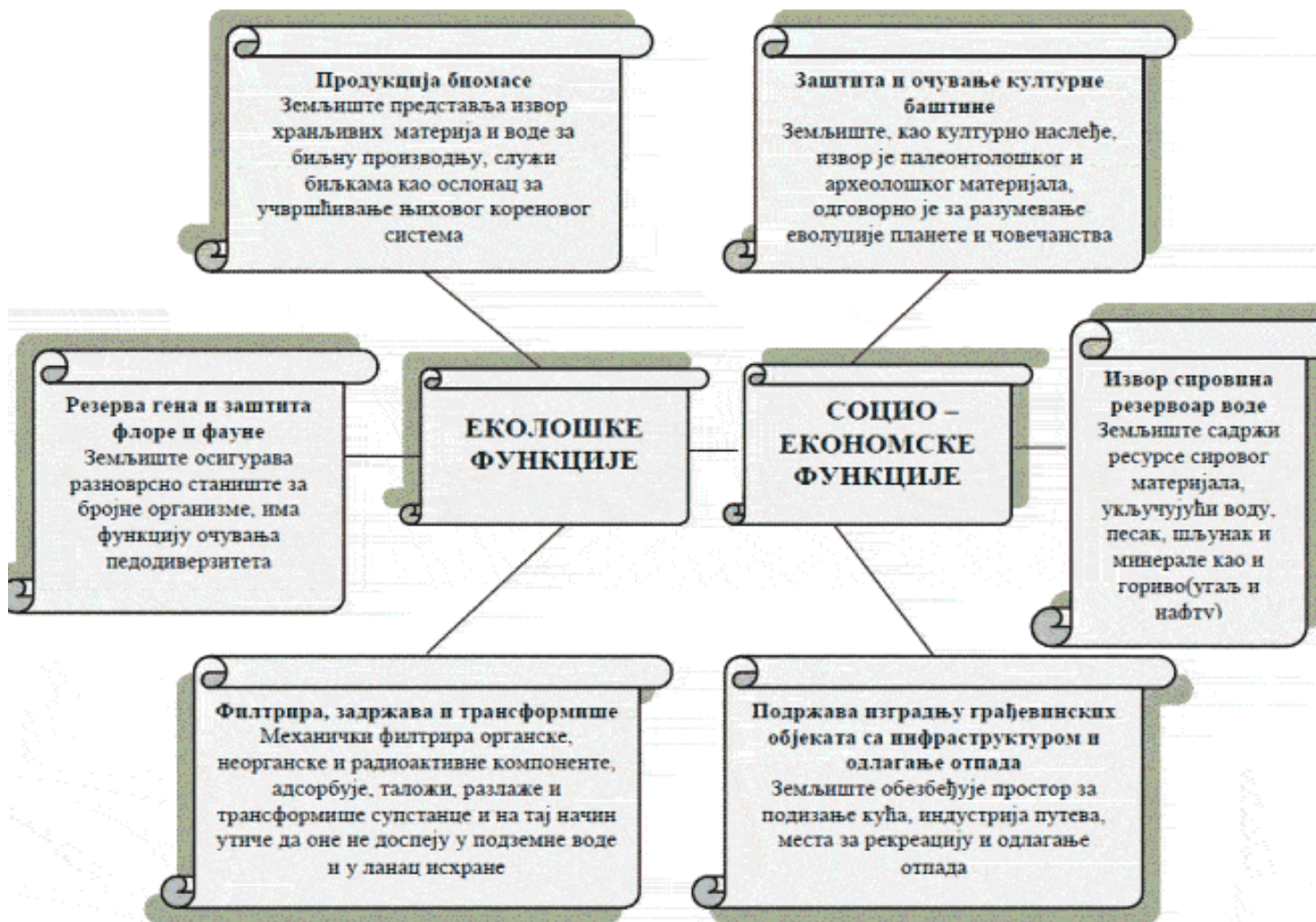
Ми зависимо од земљишта

<http://www.fao.org/assets/infographics/FAO-Infographic-IYS2015-en.pdf>

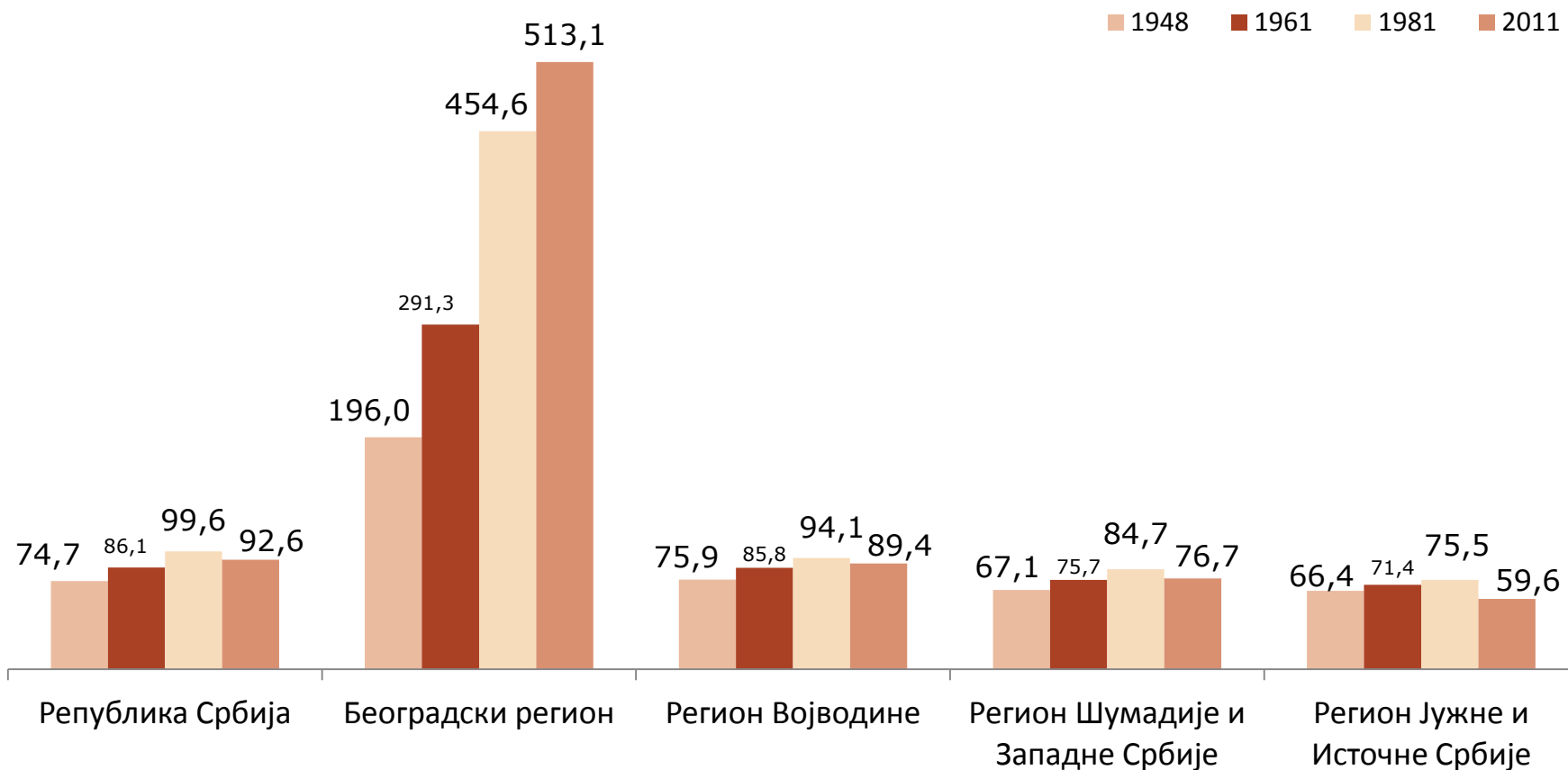
- „Здрава земљишта су основа за производњу хране.
- Земљишта су основа за вегетацију која се гаји или којом се управља за потребе производње сточне хране, влакана, горива и лековитих биљака.
- Земљишта подржавају биодиверзитет наше планете и она су домаћин за 1/4 укупног биодиверзитета.
- Земљишта помажу да се изборимо са климатским променама и да им се прилагодимо тиме што играју кључну улогу у циклусу угљеника.
- Очувана земљишта и филтрирана вода побољшавају нашу отпорност на поплаве и суше.
- Земљиште је необновљив ресурс, његово очување је од суштинске важности за прехранбену сигурности и нашу одрживу будућност.“

МУЛТУФУНКЦИОНАЛНОСТ ЗЕМЉИШТА

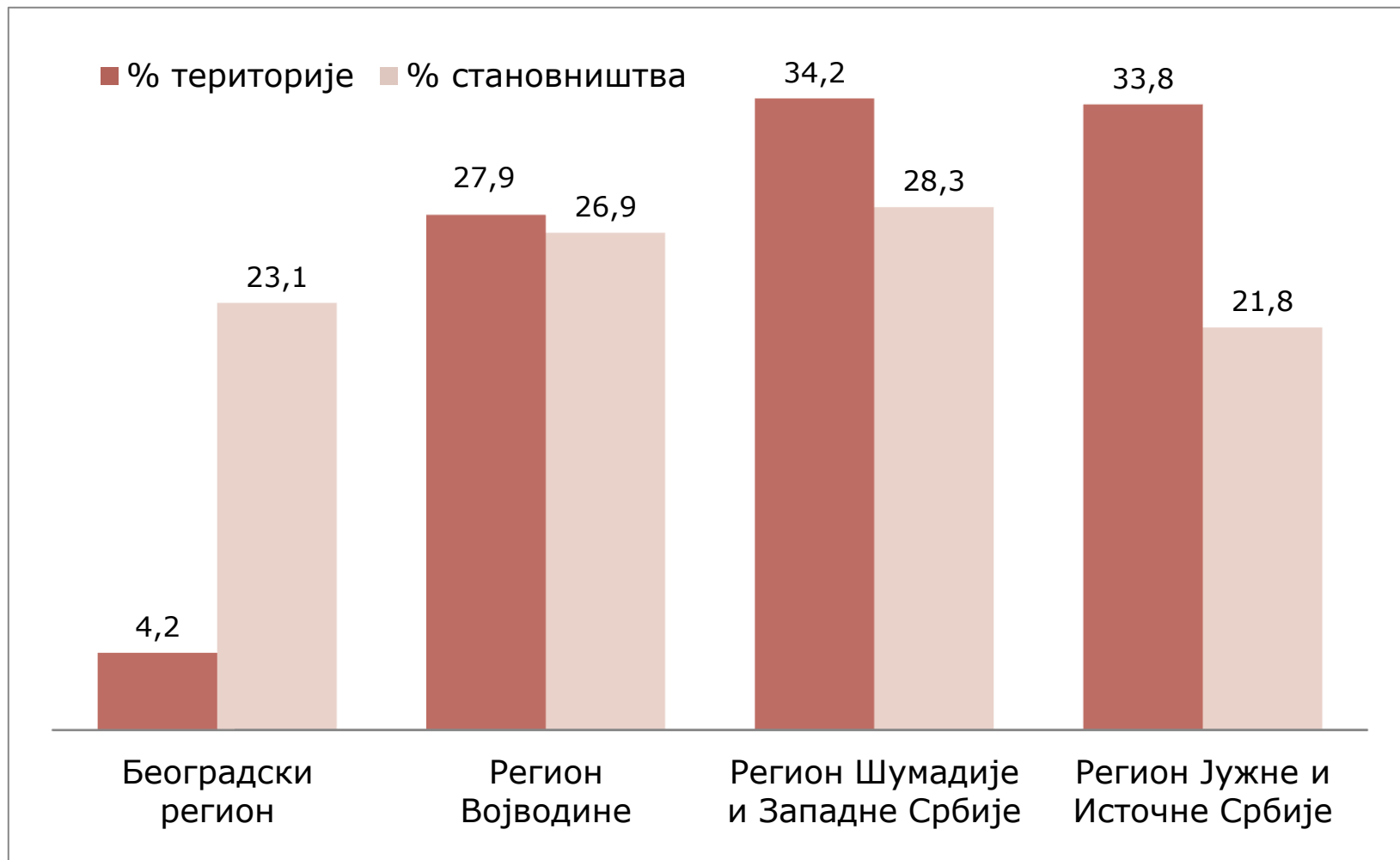
http://demo.paragraf.rs/combined/Old/t/t2013_05/t05_0231.htm



Број становника по 1 km² у Србији, по регионима, 1948–2011.



Учешће региона у укупној територији и укупном становништву Србије, 2011.

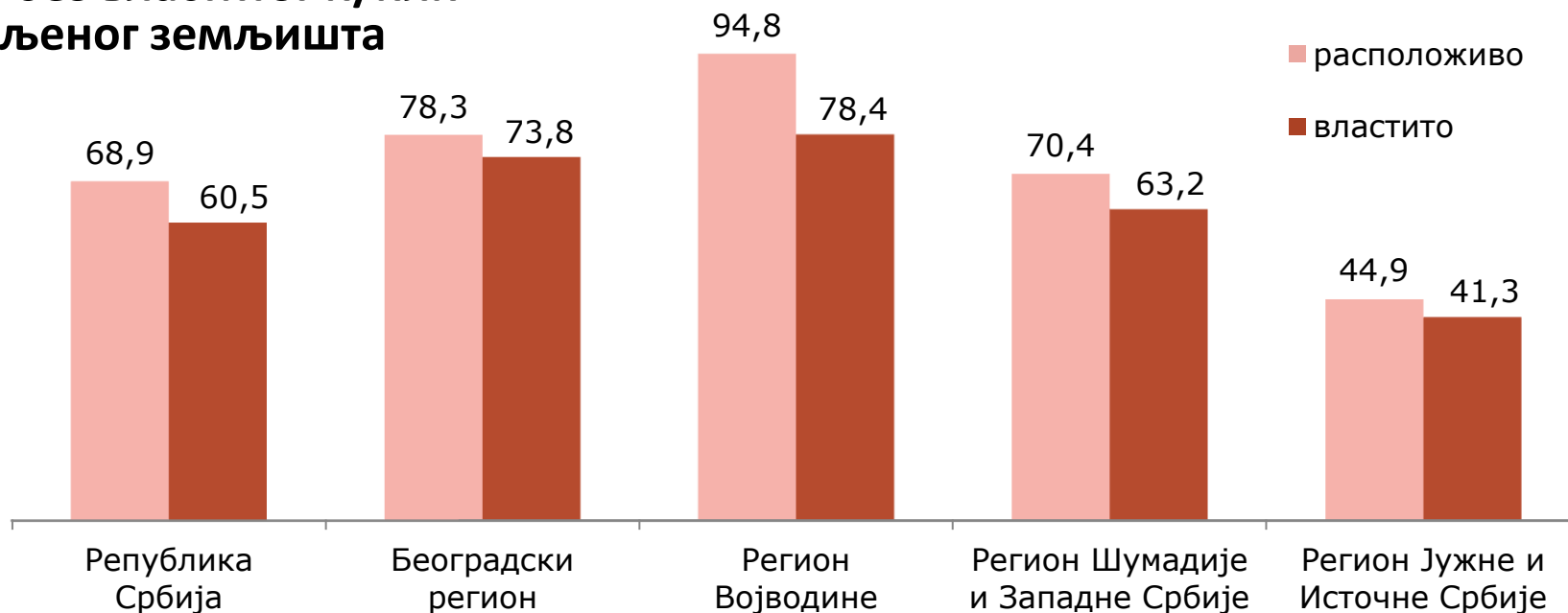


Расположиво земљиште – 1

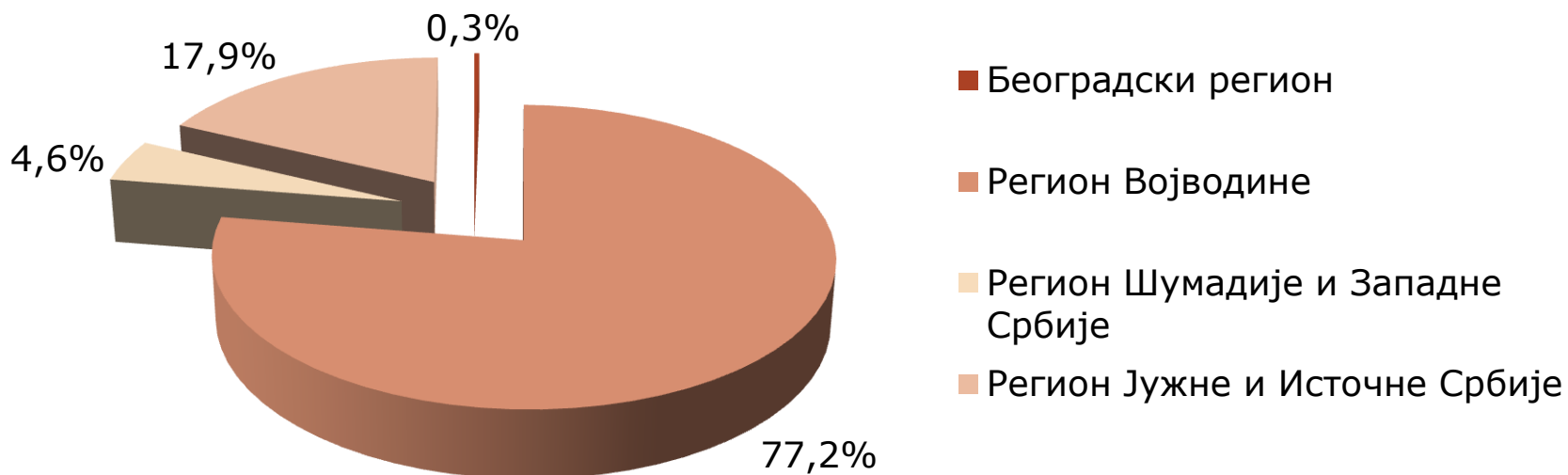
Расположиво земљиште	Земљиште у власништву и/или на коришћењу	Земљиште других газдинстава узето у закуп	–	Властито и/или коришћено земљиште дато другим газдинствима у закуп
----------------------	--	---	---	--

Учешће расположивог и властитог земљишта у укупној територији Србије и региона, 2012.

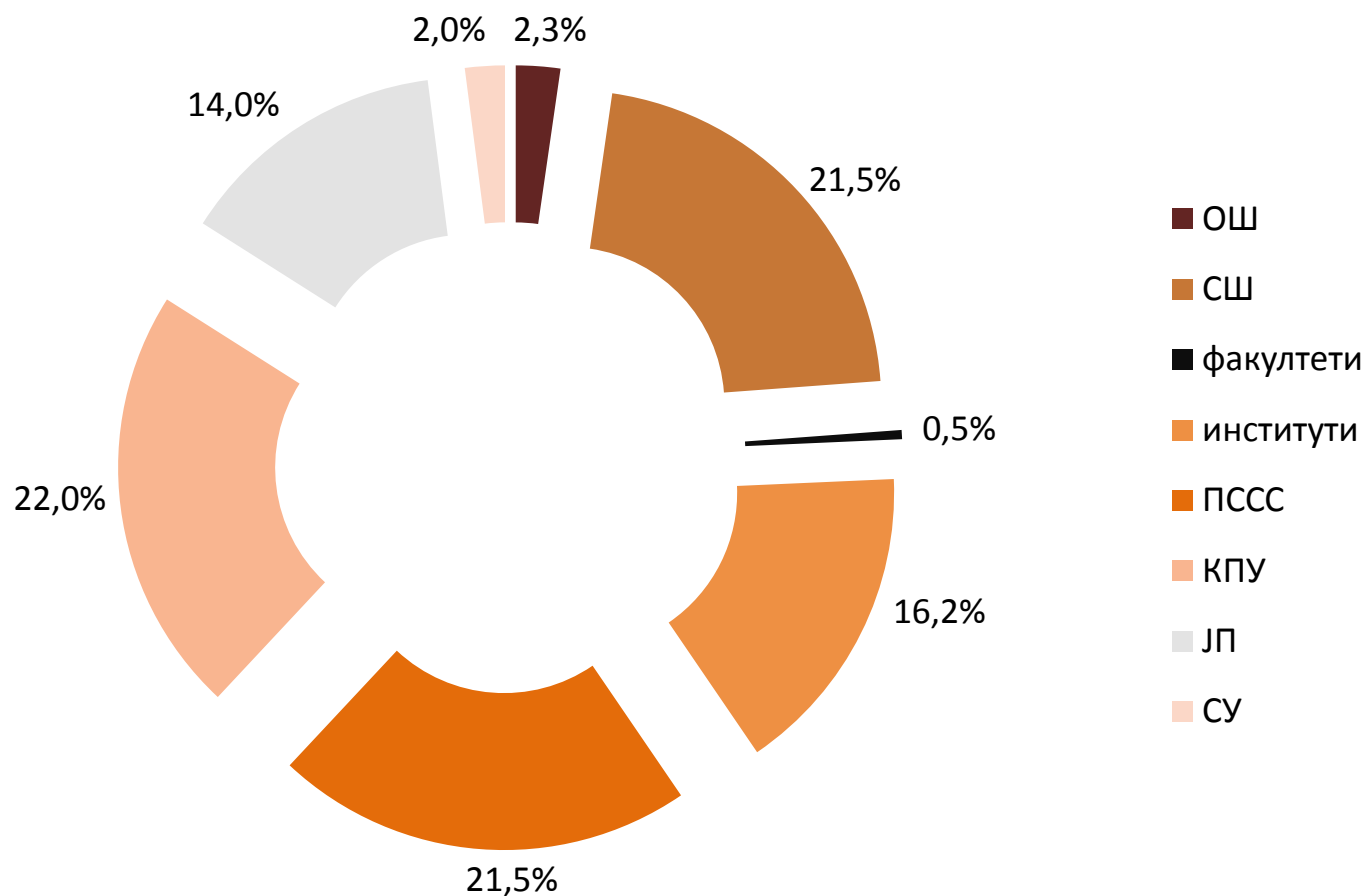
631.552 ПГ
810 ПГ (763 ППГ и 47 ПГПЛП)
0,13% без властитог и/или закупљеног земљишта



Земљиште дато на коришћење без накнаде – 1 (5.959 ha)



Земљиште дато на коришћење без накнаде – 2 (5.959 ha – без модела УСА универзитета)



Показатељи закупа државног земљишта

у Србији, 2007/08 – 2013/14. (10,9 – 13,5% АВ)

1.706.808 ha / 266.641.600 евра / 156,09 евра/ha, 90,9%

Година	Број ЈЛС	Број уговора	Површина (ha)	Вредност закупа (еври)	Закупнина (евра/ha)
2007/08	50	2 938	178 948	25 553 274	142,80
2008/09	70	4 143	229 824	33 626 368	146,10
2009/10	90	5 067	240 565	33 729 118	140,21
2010/11	98	6 474	254 494	34 943 240	137,31
2011/12	99	7 693	261 315	40 413 831	154,66
2012/13	101	9 870	289 613	49 862 852	172,17
2013/14	102	10 969	252 049	48 287 917	191,60
Разлика (2013/14 – 2007/08)	52	8 031	73 101	22 734 643	48,80
Индекс (2013/14 : 2007/08 *100)	204,0	373,3	140,9	189,0	134,2

Ко је (не)одговоран? (2011/12)



- У 160 општина → **170.000 ha није у програму закупа** (сво у 48 општина, а делимично у 112 општина)
- штета за општине, АПВ и РС: **11,6 милиона евра**

Антизадружне реституције:

1991 - ПЗФ, 1992 - утрине, 2006 – цркве, 2011 - одузета


1960 – 2012 = - 401.109 ха

= 4,8 млрд. €

+ сва друга имовина!

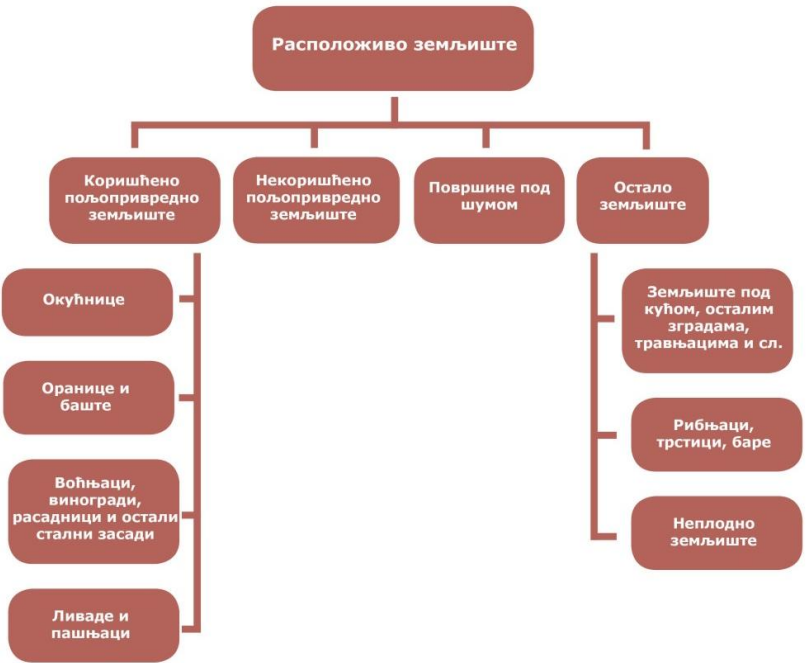
Куриозитет у задружним секторима свих земаља у свету, јер у расположивих **105.779 ха земљишта** свих наших задруга:

- ✓ доминира државна својина (**54,3%**),
- ✓ иза које следи друштвена својина (**28,5%**), а
- ✓ најмање је заступљена задружна својина (**17,2%**)



„Земљиште је мајка свих ствари“

Расположиво земљиште - 2



Први пут у РС: ПЗ = 49,8% УТ

ПЗ = 89% КПЗ + 11% НКПЗ

ПЗ → 33,4% ЈИС – 77,8% РВ

КПЗ → 25,8% ЈИС – 74,4% РВ

НКПЗ → 153.976 ПГ / 24,4%; 2,75 ha/ПГ

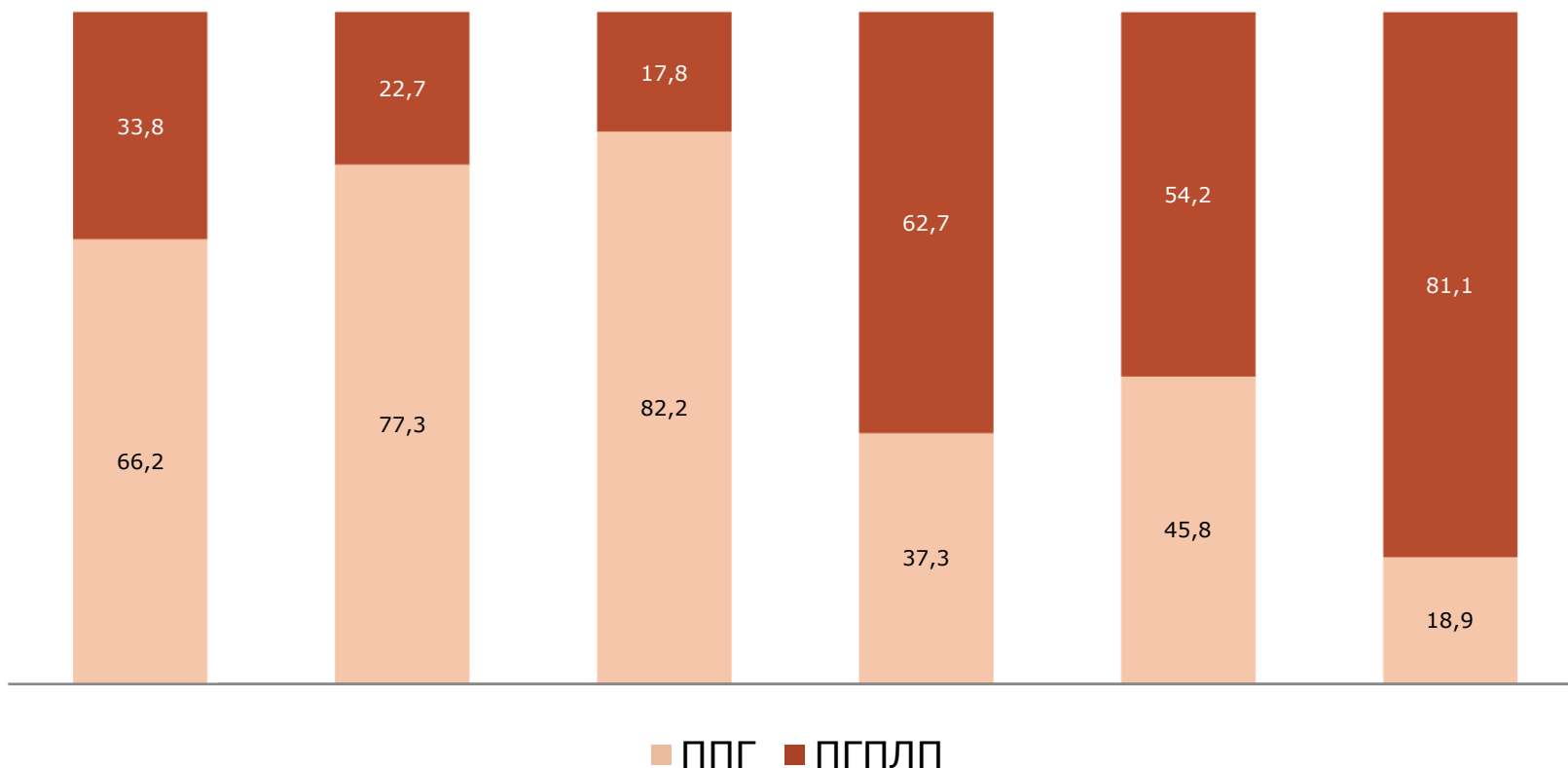
3/4 ПГ → *bonus pater familias*

960 ПГПЛП → 265.858 ha/ 62,7% НКПЗ

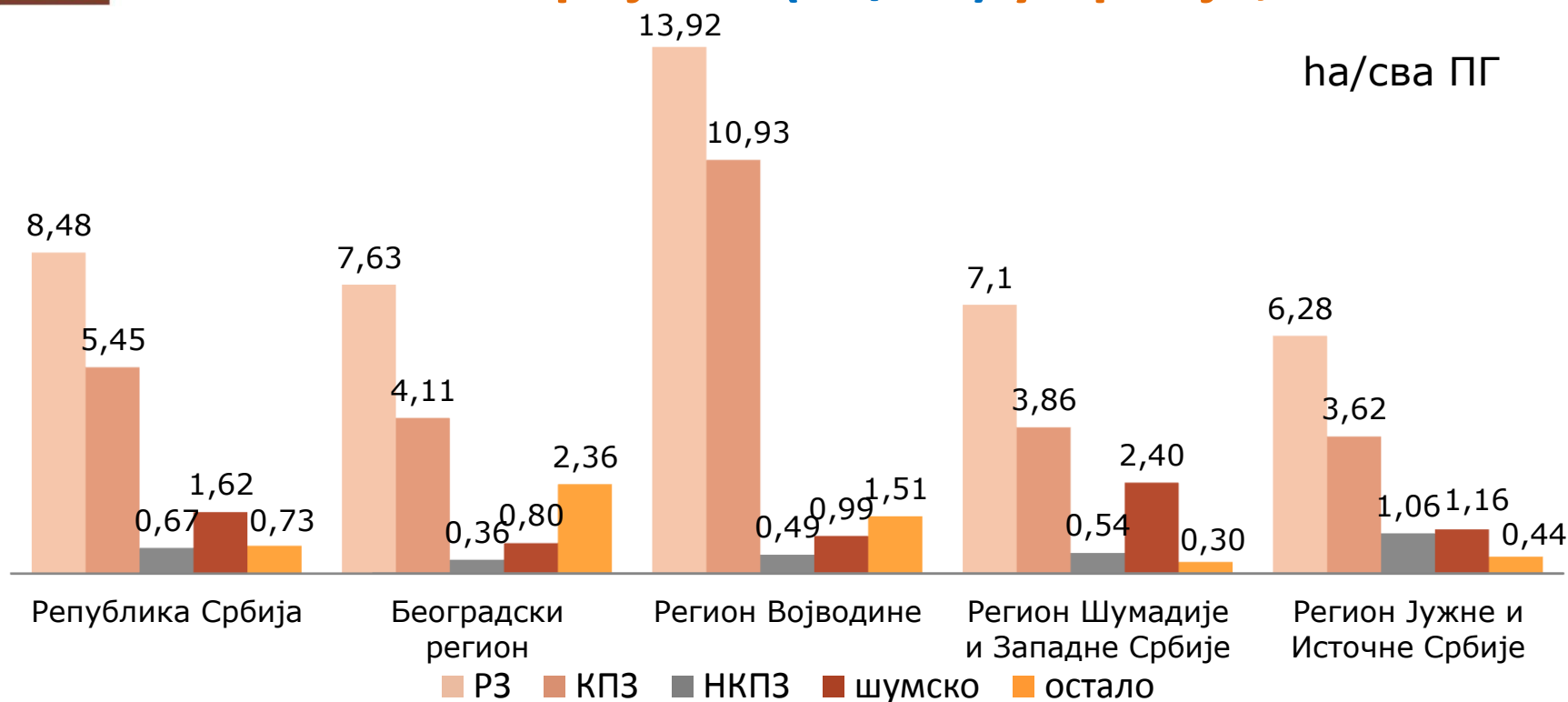
	Расположиво земљиште (РЗ)					
	укупно	пољопривредно (ПЗ)			шумско	остало
		свега	КПЗ	НКПЗ		
Површина (ha)	5 346 597	3 861 477	3 437 423	424 054	1 023 036	462 084
Структура (%)	100,0	72,2	64,3	7,9	19,1	8,7
Територија РС=100	68,9	49,8	44,3	5,5	13,2	6,0

Учешће ППГ и ПГПЛП у РЗ у Србији, (КПЗ, НКПЗ, шумско и остало), 2012.

Укупна површина наведених категорија земљишта
свих ПГ=100



Категорије РЗ (ха/ПГ) у Србији, 2012.

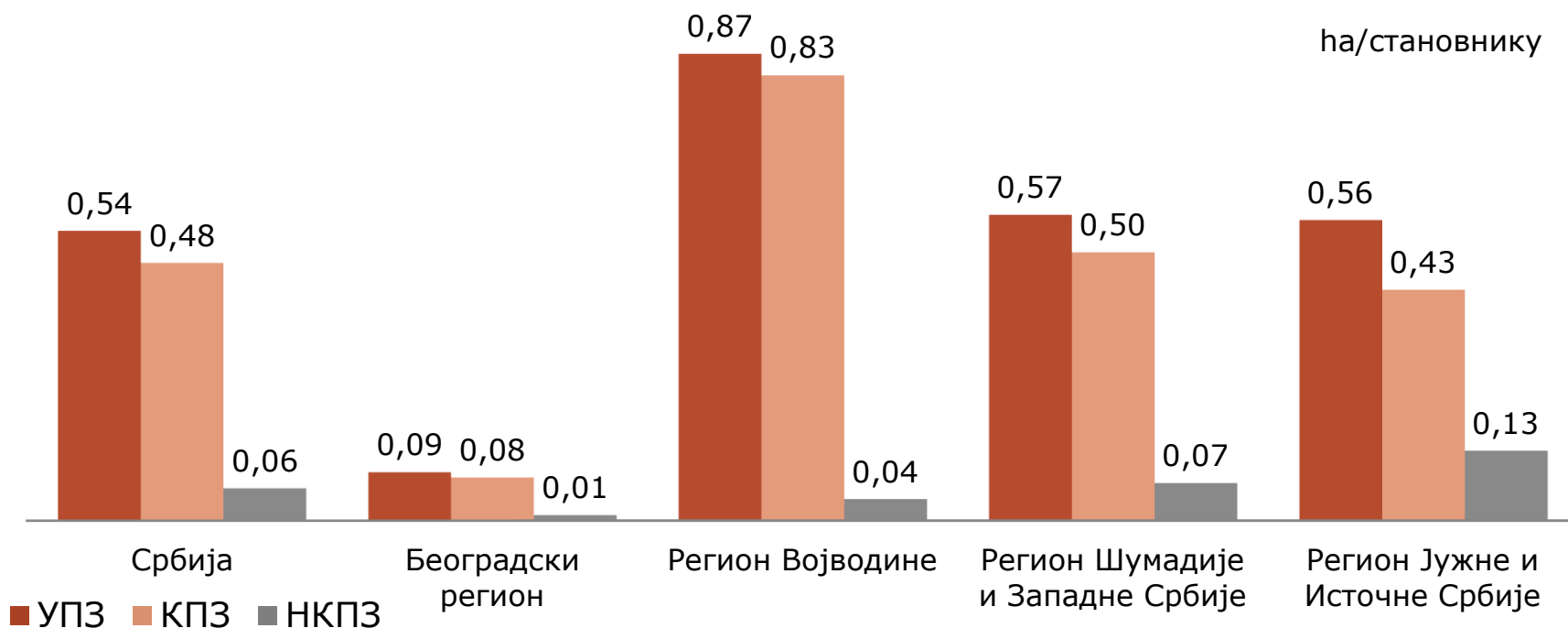


КРЗ (ха/ПГ) → 2,36 у Јабланичкој - 15,76 у Средњобанатској или 1 : 6,7 пута, 0,95 у Звездари и 19,3 у Вршцу или 1 : 20,3 пута,

НКРЗ (ха/ПГ) → 0,14 у Мачванској - 2,32 у Пиротској или у 1 : 16,5 пута, 0,02 у Малом Иђошу - чак 25,86 у Црној Трави или 1 : 1293 пута

НКРЗ у Црној Трави: по становнику > по ПГ – „огњишта која гасну“!

УПЗ, КПЗ и НКПЗ (ха/ст.) у Србији, 2012.



КПЗ → 9 ари/ст. у Београдској – 1,44 ха/ст. у Средњобанатској или 1 : 6,7 пута,
10 m²/ст. у Звездари – 3,01ха у Сечњу или 1 : 3.010 пута

НКПЗ → 0,7 ари/ст. у Београдској – 0,32 ха/ст. у Зајечарској или 1 : 43,4 пута,
 0,3 ара/ст. у Звездари – 3,97 ха/ст. у Црној Трави или 1 : 1.323 пута

НКПЗ/ст. у Црној Трави > УПЗ/ПГ у 56 општина у Србији !!!!

Да ли НКПЗ може бити и шанса?

[Нагли пораст учешћа РС у СТР света (2011/10) за 0,01%]

Србија регионални лидер

1. органске пољопривреде

90.000 ha НКПЗ x 3.000 евра/h = **270.000.000 евра** (емеритус БЛ)

2. органског пчеларства

100.000 ha x 300 kg меда/ha x 3,7 €/kg = **111.000.000 €** (Др РЖ)

1 + 2 = 190.000 ha НКПЗ → **381.000.000 €** → **52,9%** (К → 1.200.000 t/ha)
~~~ 1,? АБ РС

+ 300.000 радника (2000-2012 = - 92.000 / 300.000 гладних)

+ кестен, липа, дрво

+ еколошки ефекти („загађивач плаћа“)

Или: орах (1 т3 ?), леска (Фереро!?)



проф. др Недељко Богдановић (2014):

## Село невесело

➤ „Село је напуштено. Село су напустили сами сељаци (посебно је питање разлога за то, и они, кад је 'ствар готова', више нису битни, чак ни као поука, а камоли као осуда!). Живот на селу заснивао се на раду на сопственом поседу. Управо су **поседници напустили посед**, и потпуно га избацили из система ресурса за производњу (и живот). Већина је сама тако доспела у тежи положај опстанка, а и друштво у целини оптерећено је засад нерешивим проблемима развоја.

➤ Природни услови, међутим, нису само ствар појединца, они су богатство и снага народа у целини и државе као једног од облика организације народа. Може појединац и напустити имање, али **друштво мора рачунати с тим да на Земљиној кугли њему** (историјски, цивилизацијски, државно-правно) **припада одређени део природних услова: тла, шума, вода, пашњака, ветра, руда, лепоте и доброте (родности рељефа, лековитости бања), и његова је одговорност да се ти услови (ресурси) негују, обнављају, одржавају и користе.** Судбина и намера појединца – власника не сме прерасти у неодговорност генерација и друштва.

**Зашто смо дошли у ситуацију да поседници напусте свој посед и да нам села и имања у њима остану пуста?“**

## Анализа педолошке карте

1. 1.000.000 ha *чернозема* – ратарство и повртартво
2. 750.000 ha *гајњача* – воћарство и виноградарство
3. 700.000 ha *смонице* – за ратарску и воћарско-виноградарску производњу;
4. 800.000 ha *ритских црница* и *ливадских земљишта* – ратарство + кабаста сточна храна; и
5. 1.000.000 ha *ливада* и *пашњака* – за сточарство

• Укупна површина чернозема, гајњача, смоница и ритских црница (3.250.000 ha) мања за 190.000 ha од КПЗ по Попису пољопривреде 2012. (3.437.423 ha).

• Значи: од 1.000.000 ha ливада и пашњака, када се изузме њихова коришћена и некоришћена површина, преко 600.000 ha није Пописом евидентирано чак ни као некоришћено пољопривредно земљиште, већ је вероватно под шумским и осталим земљиштем.

## Бонитетне класе земљишта

|     | РС   | АПВ  | ЦС   |       |
|-----|------|------|------|-------|
| 1-4 | 52,2 | 91,0 | 38,1 |       |
| 5-8 | 47,8 | 9,0  | 61,9 | (95%) |

## Шта нам је чинити са НКПЗ?

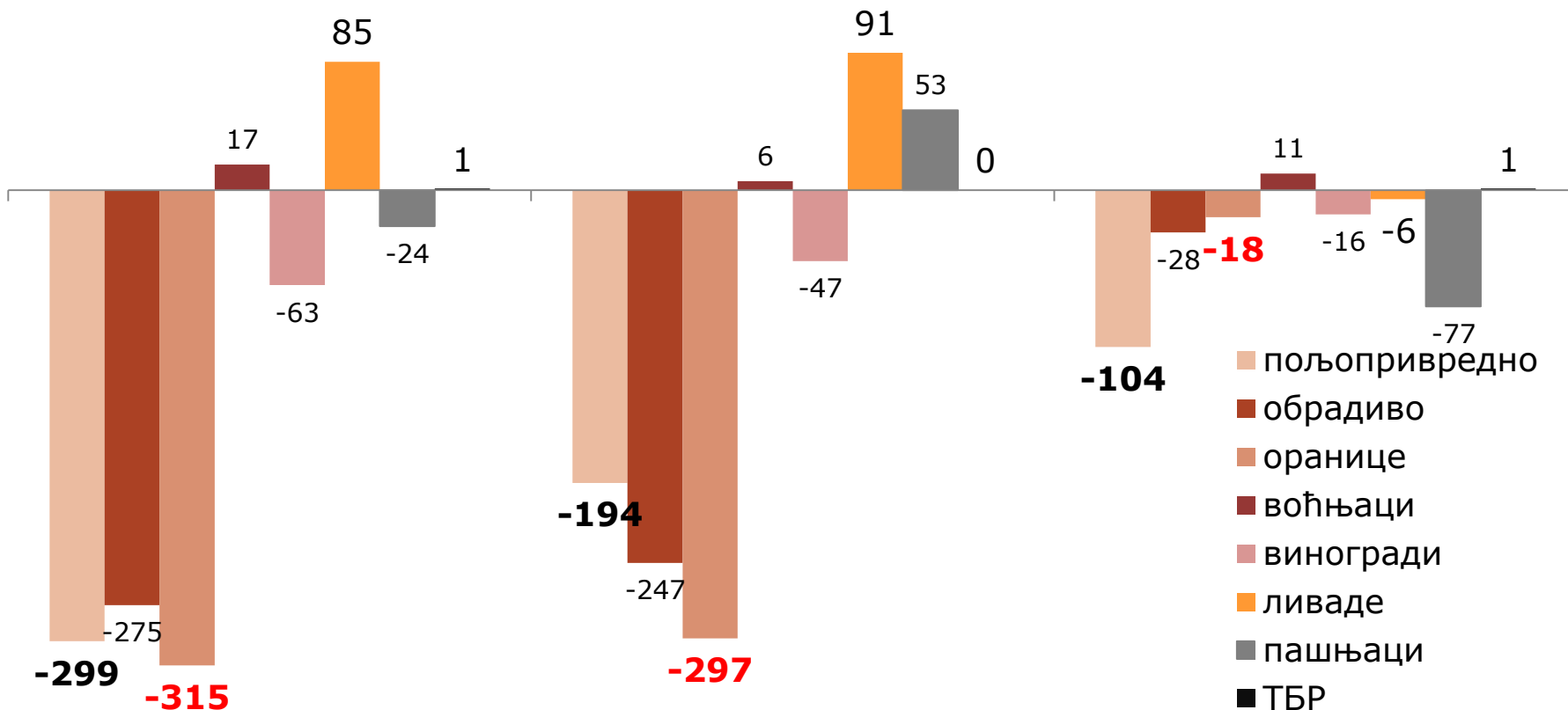
- пошумљавати и применити друге противерозионе мере
- издавати државно – чак и без закупнине (1-3 године)
- партиципирати сертификацију за органску пољопривреду
- програм комасације по општинама
- преиспитати питање власништва тзв. сеоских пашњака
- подстицати узгој лековитог и ароматичног биља
- променити систем „ураниловке“ субвенција по хектару (1:4)
- ослободити пореза:
  - ✓ земљиште које се приводи намени у трајању до пет година,
  - ✓ КПЗ 5–8. класе и које се налазе изнад 600 m н. в.;
- иновирати прописе за коришћење, уређивање и заштиту ПЗ.

# ПЗ по РСИ (1960–2012)

Република Србија

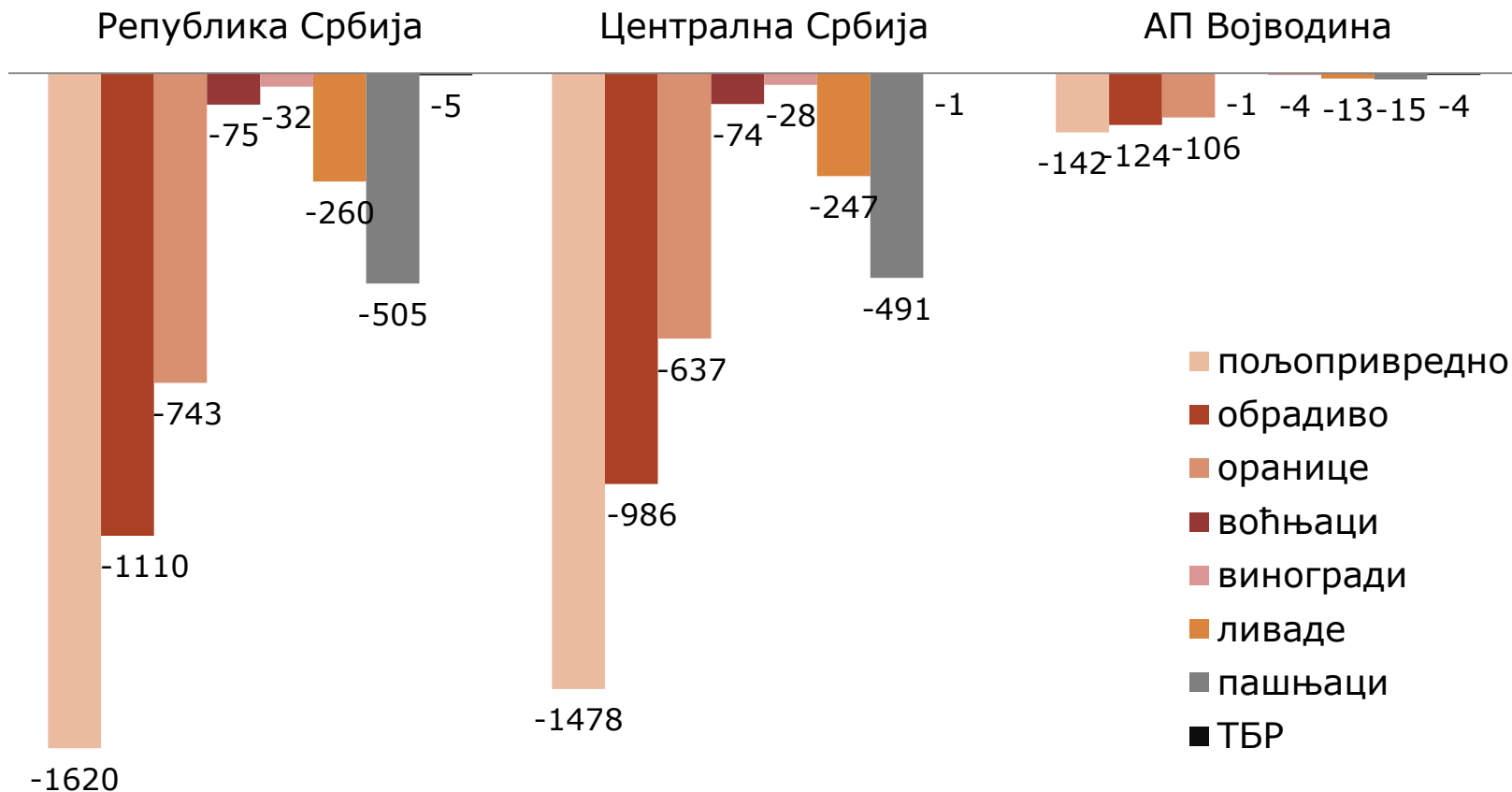
Централна Србија

АП Војводина



Подозривост смањења за „свега“ 5750 ha/годишње

# ПЗ 2012: РСИ- Попис ↓ - 1,190 мил КПЗ

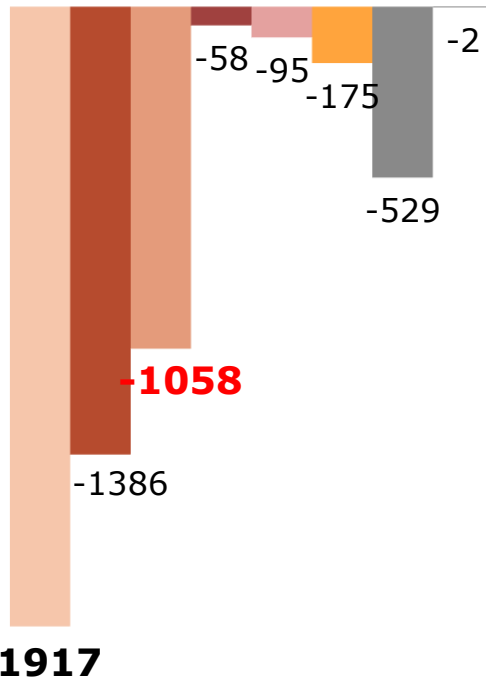


**Попис пољопривреде 2012. - (не)очекивано „отрежњење“ од неоснованог истицања изразитог богатства са пољопривредним земљиштем у Србији.**

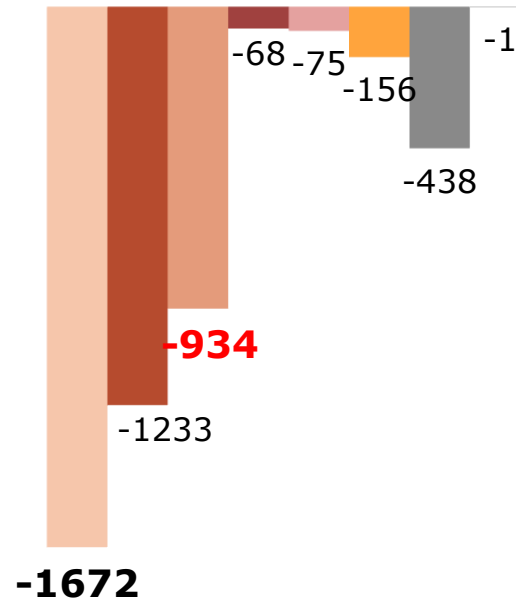
**-32,0% ПЗ, -22,6% ораница, -31,5% воћњака, -59,23% винограда  
-40,6% ливада, -60,3% пашњака, -38,5% рибњака**

# ПЗ: РСИ (1960) и Попис 2012 ↓ -1,493.000 КПЗ

Република Србија



Централна Србија



АП Војводина



**Пољопривреда Србије у 2012. години је сиромашнија за 27,84% КПЗ из 1960. године или (по цени од 5.000 евра/ха) 7,465 милијарди евра!**

## Порука супротног „табора“!

Економика градског земљишта, стр. 8.

**„Заштита квалитетног пољопривредног земљишта** је посебно важна карика у сложеном ланцу планских активности тражења оптималних намена површина у датом простору.

Историја нас учи да је **човек одвајкада поштовао земљу – хранитељку**, и да **скоро никад није лоцирао своја станишта на плодном пољопривредном земљишту**, већ увек по ободу поља, на неплодним падинама, по правилу присојним.

Наша рушилачка пракса је прекинула ову миленијумску традицију; **ни строги закони заштите пољопривредног земљишта не помажу у општој окупацији плодних површина грађевинским објектима.**

Вероватно ће тек **општа криза енергије, сировина и здраве хране** променити наш однос према пољопривредном земљишту и пољопривреди као основној привредној области.“



## Шта је трећи задатак РЗС?

1. Попис пољопривреде 2012
2. Посебне студије на бази Пописа пољопривреде 2012.
3. Ретроактивни значај Пописа пољопривреде 2012.

**Питање за РГЗ:**

**Зашто су недоступни подаци о земљишту ?**

# Поседовна структура – 1

- ППГ традиционално више доминирају у укупном броју газдинстава (99,5%) него у КПЗ (82,2%), али са веома малом просечном површином поседа (4,55 ha);
- ПГПЛП су по броју минорна (0,5%), а по учешћу у КПЗ (17,8%) и посебно по просечној површини поседа (204,12 ha) значајни производно-економски субјекти у Србије; и
- релативно је велики удео ПГПЛП без земљишта (23,2%).
- први пут је у Србији (после II светског рата) - 18.561 ППГ *транзиционих добитника* у периоду (2002-2012):
  - ✓ 17.187 ППГ са респектабилним поседом (20-100 ha) и,
  - ✓ посебно, чак европски конкурентних 1374 ППГ – са поседима од 100 ha до, пре деценију непојмљивих, 2500 ha.

## Поседовна структура: Србија – ЕУ

- Сва ПГ у Србији (631.522 ПГ) чине релативно значајних 5,16% укупног броја фарми у ЕУ-28, што нашу земљу рангира на седмо место иза Румуније (3.859.000 ПГ) и пет других чланица ЕУ са већим бројем газдинстава (Италије, Пољске, Шпаније, Грчке и Мађарске);
- Са 3.437.423 ха КПЗ Србија чини 1,97% КПЗ ЕУ-28, по чему нашој земљи припада 12. место „у горњој зони златне средине“, иза лидерске позиције Француске (27.837.300 ха) и других 11 чланица ЕУ са значајно већом (Шпанија, Уједињено Краљевство, Немачка, Пољска, Румунија, Италија) и нешто већом површином КПЗ (Ирска, Мађарска, Португал и Грчка);
- релативно мала величина поседа свих ПГ у Србији (5,44 ха КПЗ) је 2,6 пута мања од просечне величине фарме у ЕУ-28, што нашу земљу рангира тек на 24. место – далеко иза лидерске позиције Чешке (125,4 ха/ПГ), а испред свега четири чланице са веома малим фармама (< 5 ха/ПГ: Грчка; Кипар; Румунија и Малта);
- значајна разлика у заступљености најкрупнијих ПГ („>100 ха“) између ЕУ-28 (2,7% фарми које располажу са 50,2% КПЗ) и Србије (само 0,3% газдинстава која имају на располагању 23,8% КПЗ); и

## Поседовна структура: Србија – ЕУ (2)

- Куриозитет: већа је просечна величина поседа ПГ највећих поседовних група („50–100 ha“ и „>100 ha“) у Србији (аналогно за 0,71 ha или за 1,0% и за чак 158,71 ha или за 59,2%) него у ЕУ-28;
- то је резултат утицаја:
  - ✓ три поседовне групе крупнијих ППГ које су „транзициони добитници“ („100–500 ha“, „500–1000 ha“ и „1000–2500 ha“) и
  - ✓ посебно приватизованих бивших друштвених и преосталих друштвених предузећа „у реституцији“, као и државних газдинстава у пет највећих поседовних група ППЛП („100–500 ha“, „500–1000 ha“, „1000–2500 ha“, „2500–5000 ha“ и „>5000 ha“) - која могу бити потенцијално конкурентна не само европским већ и фармама у извозно најјачој агропривреди света (САД - око два милиона фарми просечне величине 180 ha).

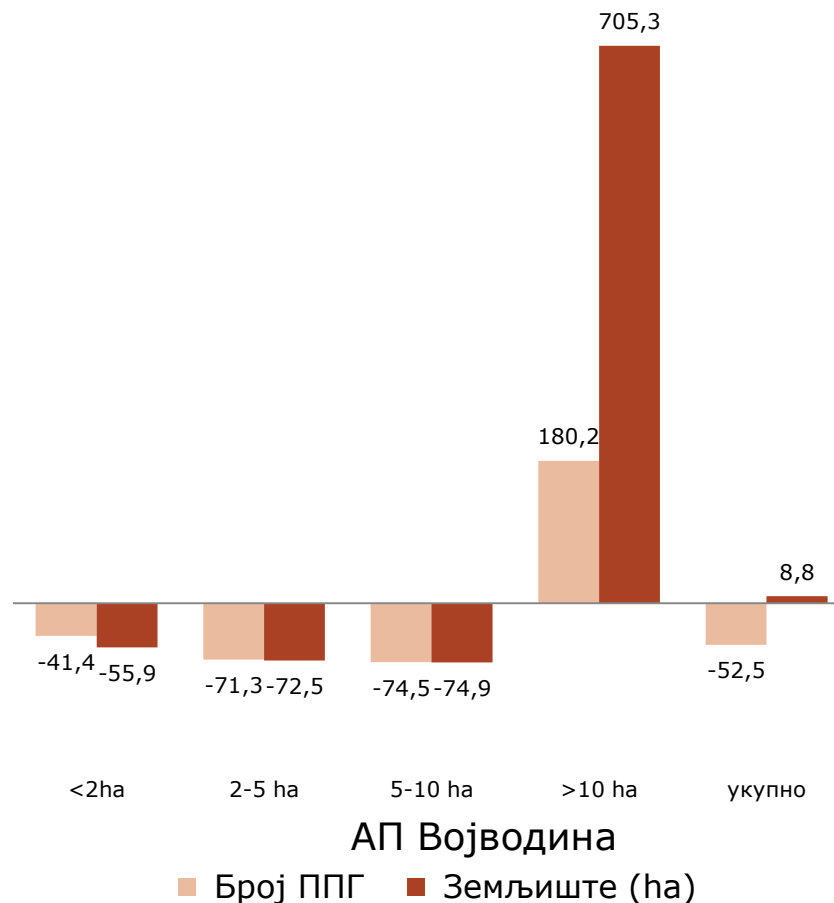
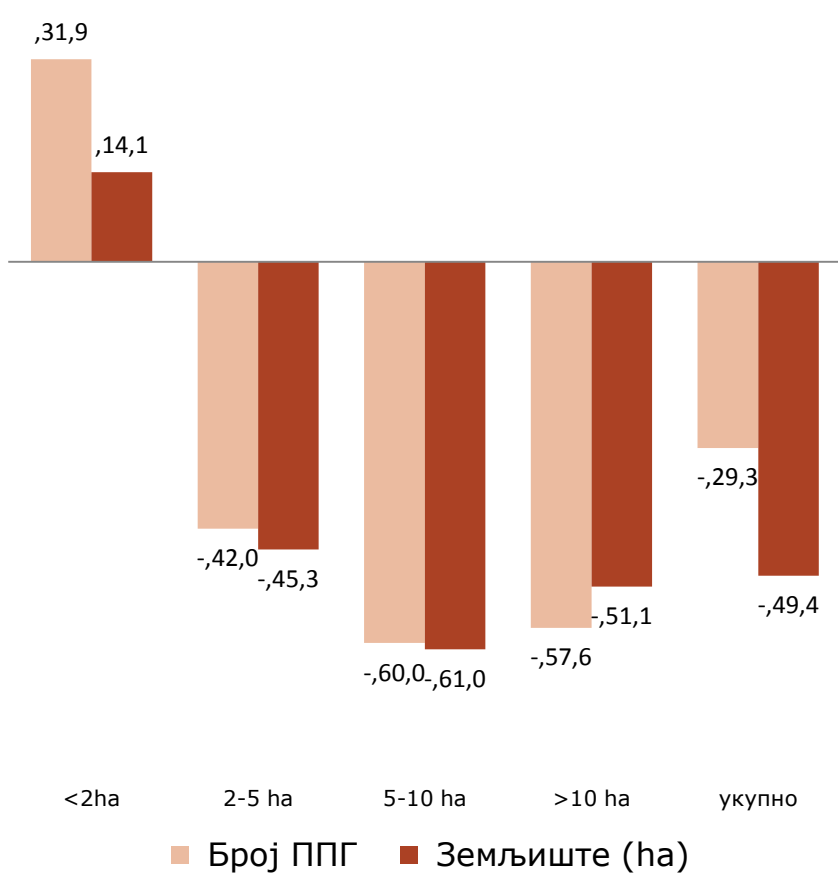
## Поседовна структура ППГ: 2002-2012

Напомена: разликама у дефиницији ИПГ (2002) и ППГ (2012) и у обухватности њихових пописа:

- изразита динамика смањења броја ППГ (за 150.339 газдинстава или за 19,3%), уз истовремено смањење површине коришћеног земљишта – али значајно мањег обима и интензитета (за 50.455 ha или за 1,8%);
- смањење броја ППГ карактеристично је за оба макрорегиона, али са различитим обимом и интензитетом: за 95.133 ППГ или за 16,5% у Централној Србији и за 55.206 ППГ или за чак 27,4% у Војводини;
- смањење броја ППГ присутно је у свим поседовним групама у Србији и у оба макрорегиона, изузев у две антиподне поседовне групе – беземљаша и транзиционих добитника („преко 20 ha“);
- процес социо-економског раслојавања ППГ у две антиподне поседовне групе израженији је у Војводини – где је повећано за чак 69,4% беземљаша, с једне, и повећање за чак 4,4 пута транзиционих добитника („>20 ha“), са друге стране.

# Поседовна структура ППГ: 2002-2012

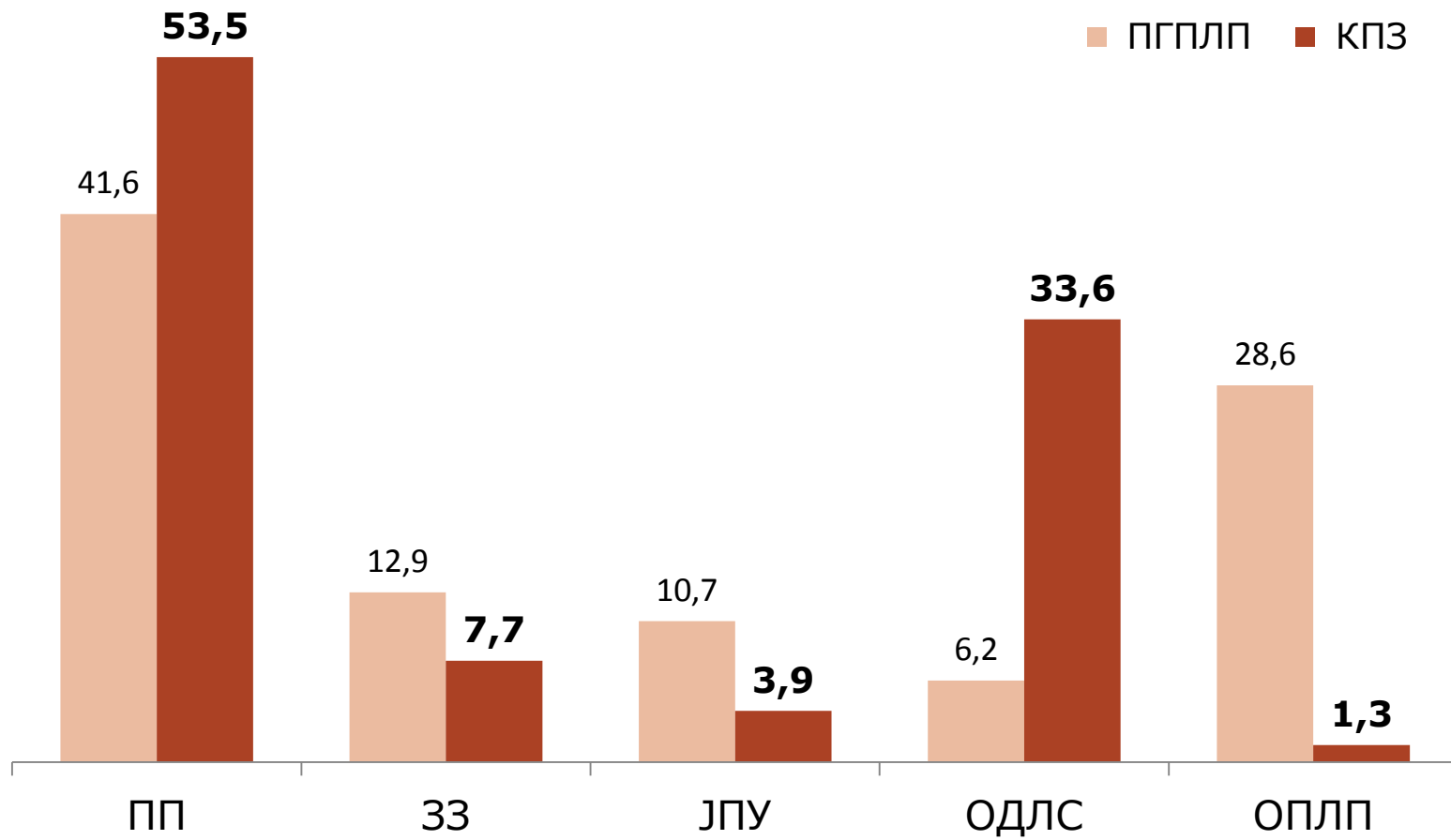
Централна Србија



## Поседовна структура ПГПЛП, 2012

- први пут у нашој агроекономској и литератури о пописима пољопривреде извршена и анализа поседовне структуре 13 пописаних правних облика организовања у **пет подгрупа** ПГПЛП:
- велика је заступљеност газдинстава „без земље“ код свих пет подгрупа ПЛП (23,2%), која се креће од најмање 5,9% у ПГ *органа државе и локалних самоуправа* (ОДЛС), преко 21,3% у *пољопривредним предузећима* (ПП), 23,1% у ПГ *осталих правних лица и предузетника* (ОПЛП) и 28,0% у *земљорадничким задругама* (ЗЗ), до 35,2% у ПГ *јавних предузећа и установа* (ЈПУ);
- значајно је веће учешће ПГПЛП у КПЗ него у броју свих ПГ, посебно *пољопривредних предузећа* (0,20% свих ПГ и 9,53% укупно КПЗ) и *органа државе и локалних самоуправа* (свега 0,03% свих ПГ и 6,0% укупно КПЗ) – који заједно располажу са 87,1% укупно КПЗ свих ПЛП; и
- веома су значајне разлике у просечној површини поседа ПГПЛП, која се креће од 9,53 ha за *остала правна лица и предузетнике* до чак 1.106,38 ha за *органа државе и локалних самоуправа* или у односу 1 : 116 пута.

# Учешће група ПГПЛП у Србији, 2012





## Структура КПЗ у Србији, 2012

- ораничне површине доминантне на свим ПГ (73,8% КПЗ) и код обе врсте ПГ – натпросечно на ППГ (76,7% КПЗ) а исподпросечно на ПГПЛП (60,4% КПЗ);
- ливаде и пашњаци су на другом месту по заступљености на свим ПГ (20,7% КПЗ), али са мањом заступљеношћу на ППГ (17,1% КПЗ) и значајно већом заступљеношћу на ПГПЛП (37,7% КПЗ); док су
- стални засади најмање заступљени на свим ПГ (5,5% КПЗ), али са натпросечном учешћем на ППГ (6,2%) и релативно малим учешћем на ПГПЛП (1,9% КПЗ).

## 6.1. Структура КПЗ по групама газдинстава, 2012.

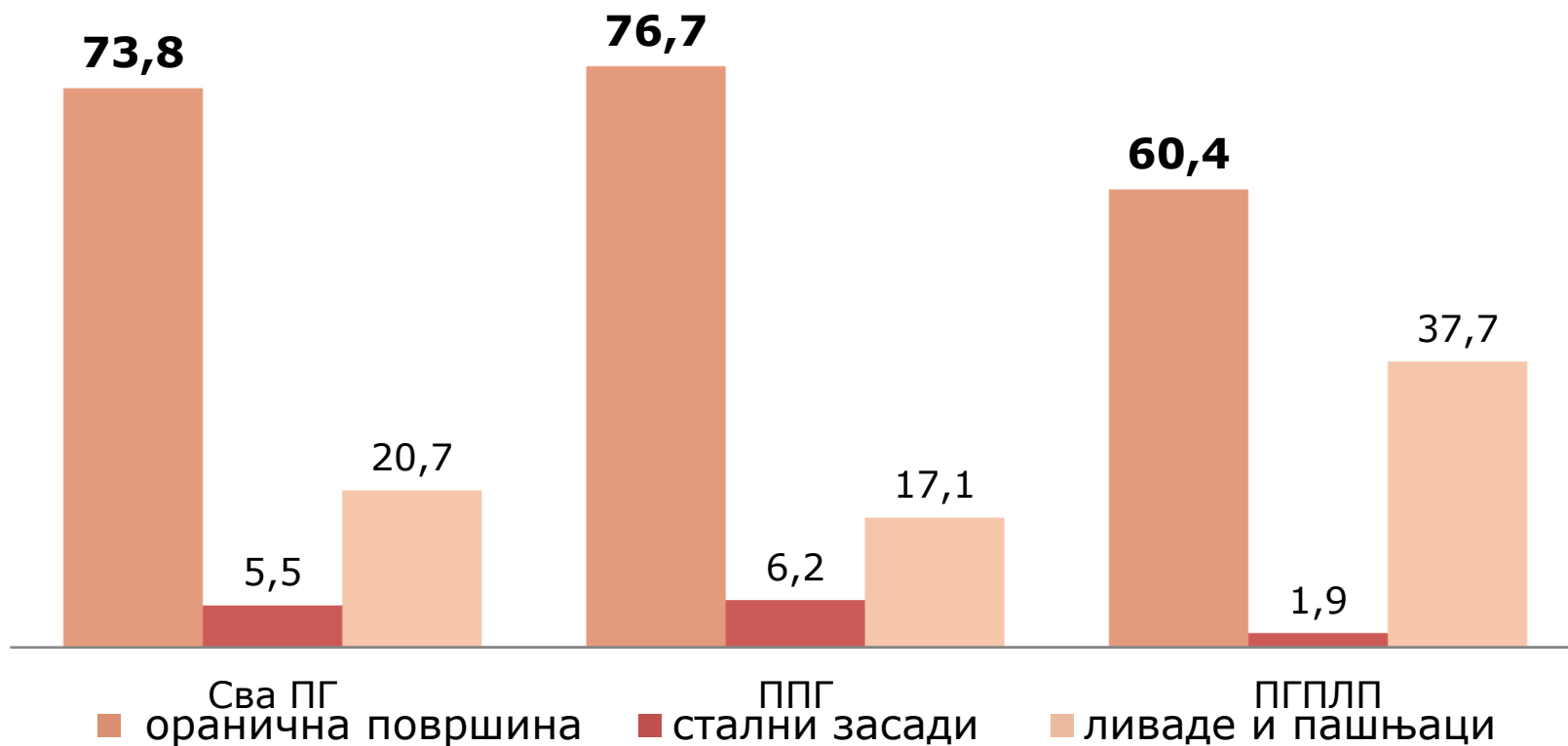
### ППГ су доминантна у:

- КПЗ (2.852.068 ha или 82,2%) и у све три збирне категорије коришћења:
  - ✓ највише у површини сталних засада (93,9%),
  - ✓ затим у ораничној површини (85,4%), а
  - ✓ најмање у површини ливада и пашњака (67,6); и
- укупном броју свих ПГ (621.445 ППГ или 99,6%)

### • ПГПЛП су:

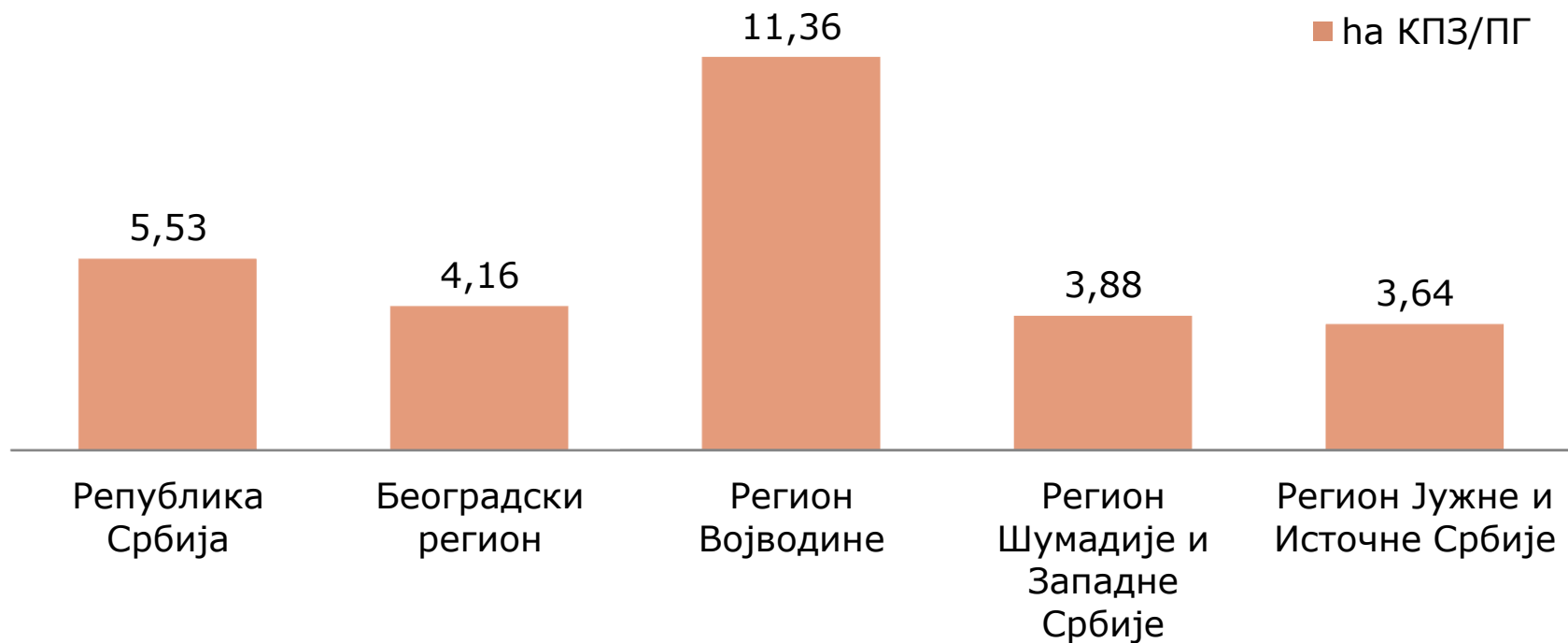
- минорно заступљена у укупном броју свих ПГ (2304 или 0,4% свих ПГ), али
- располажу значајном површином КПЗ (612.356 ha или 17,8%) и
- доминантна у КПЗ у три општине: Палилула (77,8%), Апатин (55,4%) и Црна Трава (75,6%), а
- имају нижу заступљеност у ораничним површинама (14,6%) и нарочито сталним засадима (6,1%), а значајно већу у ливадама и пашњацима (32,4%)

# Структура КПЗ у Србији, по групама ПГ, 2012.



**16,4% ПГ нема ораница, а 48,2% ПГ је без засада**

# КПЗ по ПГ у Србији, по регионима, 2012.



## Оранична површина - 1

- Попис пољопривреде 2012: у Војводини је **58,3%** укупних површина ораница и башта у Србији!
- Оранична површина (89.057 ha) у **општини Сомбор** већа је него у појединачно **15** од укупно 25 статистичких области у Србији и чак од укупне ораничне површине у **три најсиромашније области** (Пиротска област – 15.827 ha, Топличка област – 25.995 ha, и Пчињска област – 27.107 ha) – у којима има 68.928 ha или 22,6% мање него у општини Сомбор.
- Учешће ораничне површине у КПЗ: од 21,3% у Златиборској до 95,9% у Јужнобачкој области – на чијим подручјима су и општине са минорном (3,9% у Чајетина) и највећом заступљеношћу (чак 99,5% у Бачки Петровац).
- Учешће ППГ је доминантно у укупној ораничној површини у Србији (85,4%), у сва 4 региона и свих 25 статистичких области (од 69,5% у Западнбачкој до 99,7% у Расинској).
- Међутим, учешће ППГ није доминантно у укупној ораничној површини у 53 општине, а разлике између 165 општина су од 21,2% у Палилули (Београд) до 100% у чак 25 општина у Ц, . Србији; што значи да у њима нема ораничне површине коју користе чак ни 33 или

## Оранична површина - 2

- Србија → 0,35 ха/ст.:
- од 0,07 ха/ст. у Београдској - 1,17 ха/ст. у Средњобанатској 1 : 17,9 пута;
- од 0,2 ара/ст. у Раковици до чак 2,71 ха/ст. у Пландишту, 1 : 1781,8 пута

### Прехрамена самоодрживост: 20 ари/ст.

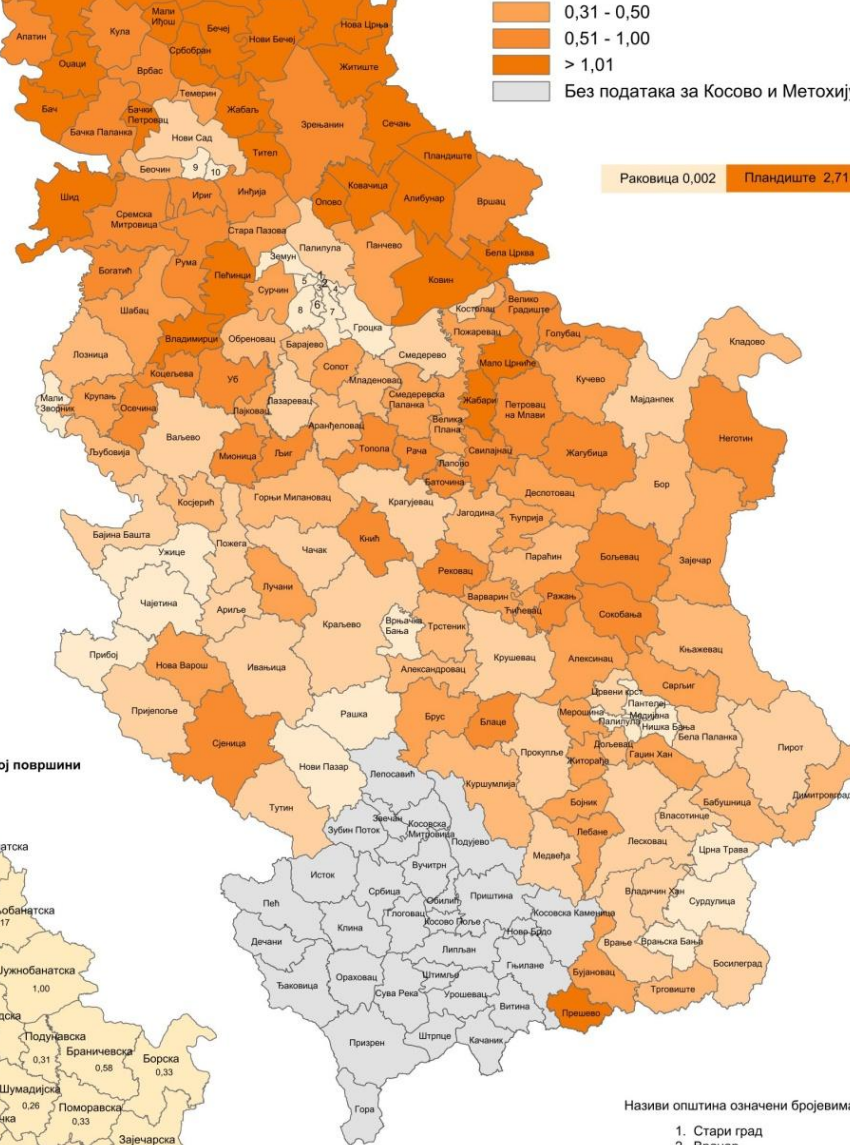
- 8 од 25 статистичких области: већ наведена Београдска област (0,07 ха/становнику), као и Рашка област (0,10 ха/становнику), Нишавска област (0,16 ха/становнику), Златиборска, Пиротска и Пчињска област (по 0,17 ха/становнику) и Моравичка и Јабланичка област (по 0,19 ха/становнику); и
- 47 од 165 општина: девет општина у Београдском региону, три општине у Региону Војводине, 16 општина у Региону Шумадије и Западне Србије и 19 општина у Региону Јужне и Источне Србије



“**Љиште је мајка свих ствари**”

# Оранична површина по становнику у Србији, 2012.

0,35 ha/ст.; 0,20 ha/ст.: 8 области и 45 општина



Области према ораничној површини по становнику, у ha



Називи општина означени бројевима:

1. Стари град
2. Врачар
3. Савски венац
4. Звездара
5. Нови Београд
6. Раковица
7. Вождовац
8. Чукарица
9. Петроварадин
10. Сремски Карловци

| Укупно у ha      |      |
|------------------|------|
| Република Србија | 0,35 |
| СРБИЈА-СЕВЕР     | 0,44 |
| СРБИЈА-ЈУГ       | 0,27 |

186.968 или 46,1% ППГ нема „окућницу“

- ✓ чланови домаћинства не живе на њима, већ у граду,
- ✓ на привременом раду у иностранству и газдинство, чувају за боравак у пензији,
- ✓ трајно исељена у иностранство, а још нису отуђила своје пољопривредно газдинство.



## Стални засади, 2012.

- Стални засади су најмање заступљена збирна категорија КПЗ:
  - ✓ у Србији (5,4% КПЗ – од чега су 4,8% воћњаци, затим 0,6% виногради и свега 0,1% остали засади),
  - ✓ на поседима обе групе газдинстава (6,2% КПЗ ППГ и свега 1,9% КПЗ ПГПЛП);
  - ✓ у сва четири региона (од 1,4% КПЗ у Региону Војводине до по 9,9% КПЗ у Београдском и у Региону Шумадије и Западне Србије),
  - ✓ Са значајним разликама по областима (од 0,47% КПЗ у Средњобанатској до **19,88% у Топличкој области**) и
  - ✓ изузетно великим разликама по општинама (од свега 0,2% КПЗ у Ковачици **до чак 66,8% КПЗ у Гроцкој** – где се доминантни део поседника и корисника пољопривредног земљишта специјализовао за воћарско-виноградарску производњу).

## Ливаде и пашњаци, 2012.

Најмање су биле предмет агроекономских и статистичких анализа, и то због два разлога:

- *прво*, смањењем броја стоке, посебно говеда, оваца и коза, ливаде као извор кабасте хране (сено, сенажа и силажа) и пашњаци за сезонско напасање стоке губили су на значају, а њиховој мелиорацији ради одрживог коришћења, заштите и уређења не посвећује се одговарајућа пажња;
- *друго*, ливаде и пашњаци се, углавном, налазе на квалитативно слабијим класама земљишта (IV, V, VI, VII и VIII) у брдско-планинским и слатинастим или водоплавним равничарским подручјима и оне су су врло ретко предмет куповине, и то по релативно ниским ценама.

# Земљиште у Стратегији ПРР Србије (2014-2024)

- **7 Индикатори коришћења, уређења и заштите земљишних ресурса за:**
  - ✓ 3: Ефикасно управљање земљиштем и повећање доступности земљишних ресурса
  - ✓ 4: Унапређење стања физичких ресурса (засада)
  - ✓ 6: Прилагођавање и ублажавање утицаја климатских промена
  - ✓ 8: Развој тржишних ланаца и логистичке подршке сектору
  - ✓ 9: Заштита и унапређење животне средине и очување природних ресурса
  - ✓ 10: Очување пољопривреде, природних и људских ресурса на подручјима са ограниченим условима привређивања у пољопривреди (ПОУРП)
  - ✓ 14: Унапређење квалитета и безбедности хране (ГОП)
- **реализација Стратегије касни већ годину дана, будући да нису урађени и усвојени овим планским документом прописани национални програми развоја пољопривреде и руралног развоја – којима се она операционализује;**
- **извори средстава из аграрног буџета су знатно редуковани, и то у већем проценту за 2015, него што је то смањење било у 2014. години;**

## Значај студије

- Допринос обогаћивању релативно скромног фонда публикација о квантитативно-квалитативним аспектима статистике пољопривредног земљишта у Србији.
- Основа за мере и активности у области земљишне и укупне аграрне и руралне политике у Србији.
- Полазиште и „модел“ за друге истраживаче земљишних ресурса на основу Пописа пољопривреде 2012. у Србији:
  - територијално: за 25 области, 168 општина / 145 ЈЛС и 4.721 насеље у Србији;
  - секторски – укупно и по обележјима: ППГ и (13) ПГПЛП.

## Специфични циљеви МГЗ-2015

- „Подигнимо свест у цивилном друштву и код оних који доносе одлуке.
- Образујмо јавност.
- Подржимо ефикасне политике и акције за заштиту земљишних ресурса.
- Промовишимо улагања у активности везане за одрживо управљање земљиштем.
- Јачајмо иницијативе у повезивању са процесом Циљеви одрживог развоја (Sustainable Development Goals – SDG) и Post-2015 agenda.
- Залажимо се за брзо јачање капацитета који се односе на сакупљање информацијама о земљишту и мониторингу на свим нивоима.“

<http://www.un.org/en/ecosoc/about/mdg.shtml>

<http://www.fao.org/resources/infographics/infographics-details/en/c/271187/>

# Три међународне године

2012 – Задругарства

2014 – Породичне пољопривреде

2015 – Земљишта

## Закључна порука ФАО

<http://www.un.org/en/ecosoc/about/mdg.shtml>

„Све док су земљишта у ризику,

- одржива пољопривреда,
  - безбедност хране и
  - обезбеђивање услуга екосистема
- су угрожени.“

# ХВАЛА ЗА ПАЖЊУ!

Проф. Др Миладин М. Шеварлић  
+ 381 63 1064025 [milsevar@EUnet.rs](mailto:milsevar@EUnet.rs)