

ЈУГ СРБИЈЕ - НАЈСИРОМАШНИЈИ ДЕО

АНАЛИЗА




Министарство регионалног развоја и
локалне самоуправе

март 2013.



Југ Србије - карта





1. Основне информације

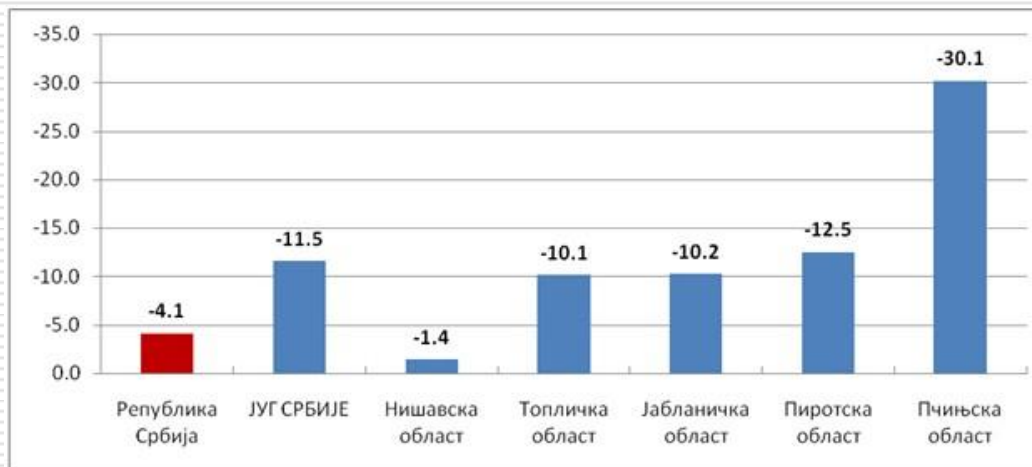
- Југ Србије чини 28 јединица локалне самоуправе и пет управних области - Пчињски, Јабланички, Нишавски, Пиротски и Топлички.
- Југ Србије заузима површину од преко 14.000 км², што чини **15.8% територије Србије.**
- На Југу Србије живи више од 930 хиљада становника, што представља **13% од укупног броја становника Србије.**



2. Демографија

- Подручје Југа Србије се интензивно демографски празни.
- Годишњи губитак становништва одговара величини општине Мерошина, односно, **сваки дан Југ Србије има 37 становника мање.**

Графикон: Интензивни процес демографског пражњења Југа Србије 2002. – 2011.

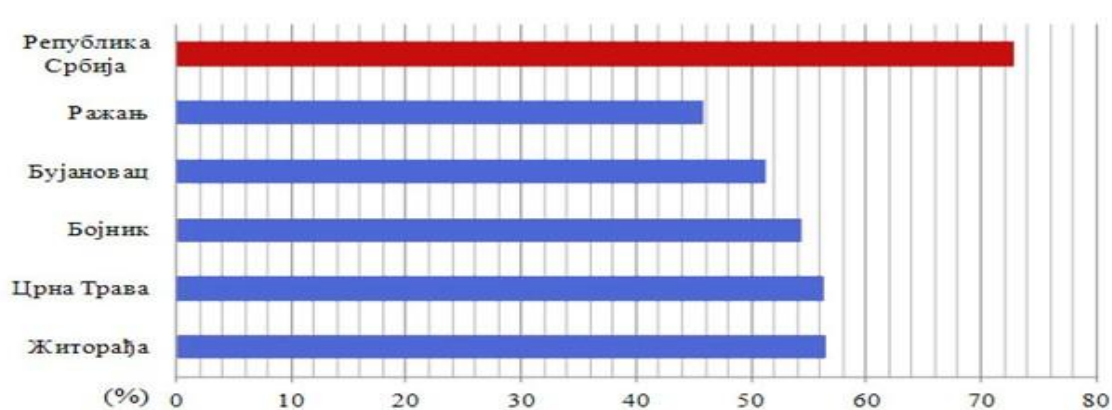




3. Образовна структура

- Један од највећих развојних проблема Југа Србије је незадовољавајућа образовна структура становништва, што је у високој корелацији са степеном незапослености.
- Процент младих који раније прекину школовање на Југу Србије је до **7 пута већи**, него у другим деловима Републике.

Графикон: *Степен образовања 2011. (%)*





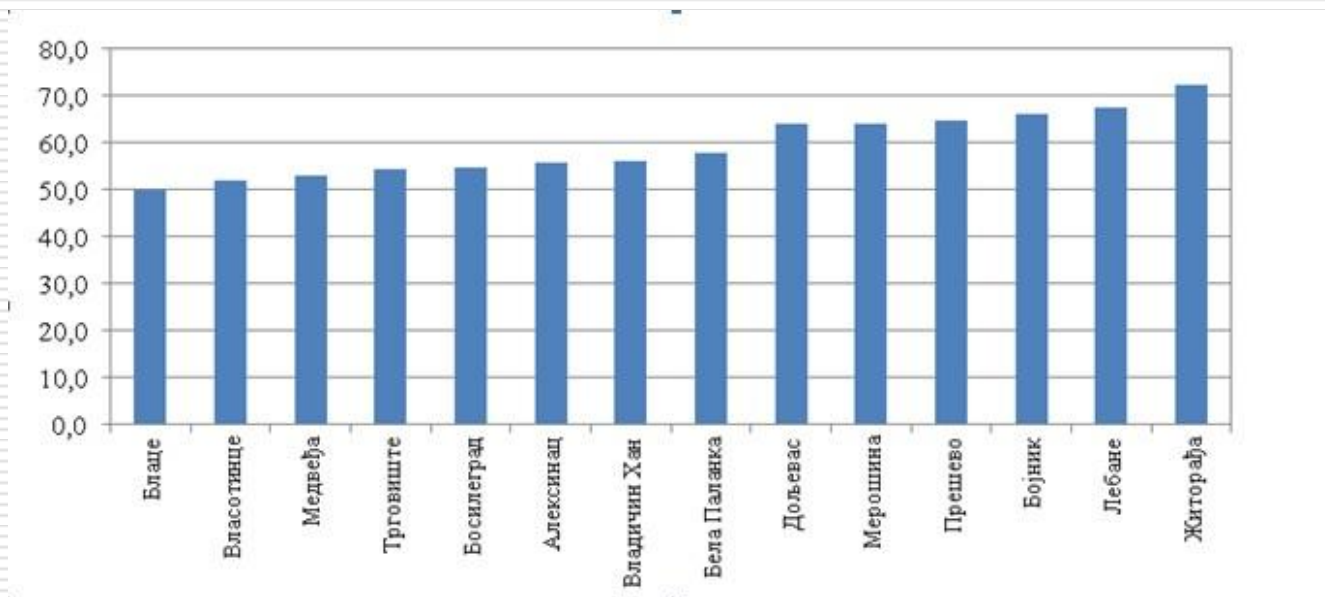
4. Запосленост

- ❑ Број запослених на Југу Србије смањен је за више од четвртине у последњих 10 година. Број запослених смањивао се по **просечној годишњој стопи од 2.7%**.
- ❑ Све општине подручја Југа Србије бележе пад броја запослених.
- ❑ Најдраматичније смањење (у односу на 2002.) је у општинама Црна Трава, Трговиште, Лебане (-47%), Димитровград (-46%), Владичин Хан (-45%), Сурдулица (-43%) и Босилеград (-42%).
- ❑ Стопа запослености од 18% је испод просека Србије **(24,3%)**.



5. Незапосленост

- Висока стопа незапослености од **44.8%** је одлика целокупног подручја Југа Србије.
- *Графикон: Општине са стопом незапослености изнад 50 % у 2012.години*





6. Зараде (I)

- Све општине Југа Србије остварују зараде по запосленом испод просека Републике, при чему 5 општина бележи ниже зараде и од просека подручја (Црна Трава, Власотинце, Мерошина, Бела Паланка и Куршумлија
- Просечна нето зарада у Србији у 2012. износила је **41.377 дин.** док је просечна нето зарада на Југу Србије у 2012. била **27.269 дин.**
- *Табела: Нето зараде по регионима у 2012.*

Највише зараде (РСД)	Најниже зараде (РСД)
Град Београд – 56.609	Нишавска област – 39.636
Јужнобачка област – 54.493	Јабланичка област – 36.481
Јужнобанатска област – 52.984	Пчињска област – 36.038
Борска област – 49.355	Топличка област – 35.634
Севернобанатска област – 42.770	Пиротска област – 32.508



6. Зараде (II)

- Табела: Нето зараде по општинама у Србији у 2012.

Највише зараде (РСД)	Најниже зараде (РСД)
Нови Београд – 71.038	Ариље – 24.620
Вршац – 65.718	Голубац – 25.020
Стари Град – 63.740	Врањска Бања – 25.540
Лазаревац – 62.940	Бела Паланка – 26.304
Врачар – 62.734	Куршумлија – 26.477



7. Социјални развој

- Броја становника на једног лекара указује на велики број општина на Југу Србије, у којима је овај однос знатно неповољнији од просека Републике (**345 становника на једног лекара**).
- Алармантан је податак да је у чак 14 општина доступност здравствених услуга становништву на нивоу нижем од 60% просека Републике.



8. Привреда (I)

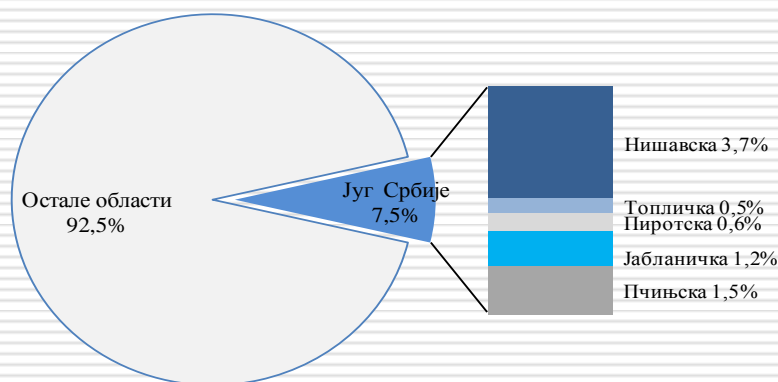
- Карактеристично за транзициони период је велики пад запослености у свим регионима, али је на Југу Србије овај пад далеко изнад републичког просека, док је у Србији у односу на 2001. годину сваки 4 запослени престао да ради, на Југу Србије у истом периоду **сваки други радник је остао без посла, односно запосленост је преполовљена.**
- На Југу Србије у 2011. је пословало **8.806 привредних друштава**, у којима је **запослено 80.000 радника.**



8. Привреда (II)

- У последњем петогодишњем периоду остварени резултати су веома неповољни, на Југу Србије остварена добит је све мања (- 6,9 %), а губици све већи (+ 5,3 %).

Графикон: Предузећа Југа Србије, по регионалним областима 2011.





9. Инфраструктура (I)

□ ПУТНА ИНФРАСТРУКТУРА:

- Југ Србије има 7.915 км категорисаних путева, од чега је само **53.5 %** путева са савременим коловозом.
- Само **40.5%** локалних категорисаних путева су са савременим коловозом, а остали су земљани или макадамски.
- Влада Србије је фебруара 2012. донела Уредбу о прекатегоризацији путева. **Укупна дужина прекатегорисаних путева на Југу Србије је 1.324 км**



9. Инфраструктура (II)

КОМУНАЛНА ИНФРАСТРУКТУРА:

Водоснабдевање:

- На јавни систем водоснабдевања прикључено је **58% становништва Југа Србије**.
- Најкритичнија је ситуација у **4 општине у којима је мање од 30% домаћинстава прикључено на водовод**. То су: Бојник (27%), Житорађа (26%), Црна Трава (23%) и Мерошина (8%). На територији општине Дољевац не постоји организовано водоснабдевање.

Канализација:

- На канализациони систем прикључено је **43% становништва Југа Србије**.
- Најмањи број домаћинстава прикључених на канализациону мрежу имају: Трговиште (26%), Гаџин Хан (25%), Ражањ, Црна Трава, Житорађа и Алексинац (21%) и Мерошина (3%).



10. Ризик од елементарних непогода

ПОПЛАВЕ (12 општина) Лесковац, Бојник, Лебане, Врање, Владичин Хан, Сурдулица, Трговиште, Бујановац, Житорађа, Прокупље, Сврљиг, Ниш	ЗЕМЉОТРЕСИ (3 општине) Врање, Босилеград, Бујановац
ШУМСКИ ПОЖАРИ (18 општина) Пирот, Бела Паланка, Бабушница, Лебане, Врање, Владичин Хан, Сурдулица, Босилеград, Трговиште, Бујановац, Житорађа, Прокупље, Куршумлија, Алексинац, Сврљиг, Ниш, Гаџин Хан, Мeroшина	КЛИЗИШТА (16 општина) Пирот, Бабушница, Лесковац, Бојник, Лебане, Врање, Владичин Хан, Трговиште, Бујановац, Прешево, Прокупље, Алексинац, Сврљиг, Ниш, Гаџин Хан, Мeroшина